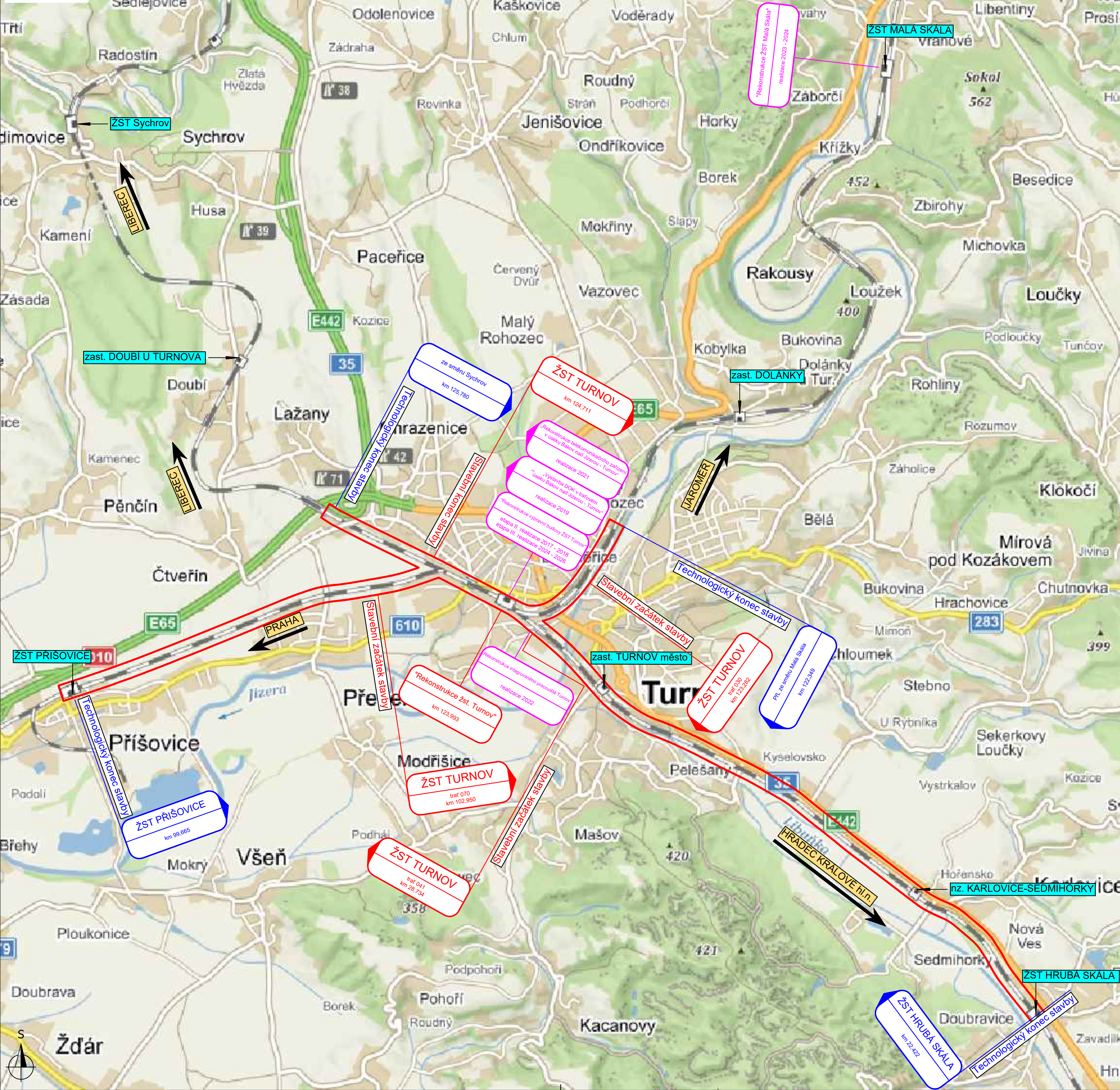





Situační výkres širších vztahů  
Měřítko 1:10 000



LEGENDA:

<b>ZST MALÁ SKALA</b>	názvy stanic a zastávek
<b>JAROMĚŘ</b>	směry a názvy koncových stanic
	stavební rozsah stavby
	technologický rozsah stavby
	souběžné a navazující stavby

Ministerstvo dopravy  
Státní fond dopravní  
infrastruktury



Jiná ověření:

Paré:

Orientační schéma:

Razítko oprávněné osoby:

Podpis:

Datum:

Revize:	Datum:	Popis:	Kontroloval:
-	-	-	-
-	-	-	-
-	-	-	-
000	30.11.2022	Dokumentace pro územní řízení k čístopisu	Ing. Martin Koudelka

Stavebník/Investor:

Adresa:

Zástupce investora:

Adresa:

Správa železnic, státní organizace

Dlážděná 1003/7, 110 00 Praha 1

Stavební správa západ

Sokolovská 1995/278, 190 00 Praha 9



SPRÁVA  
ŽELEZNIC

Zhotovitel díla:

Adresa:

Kontakt:

PROJEKT servis spol. s r.o.

U Elektry 830/2b, 198 00 Praha 9

T: +420 281 090 860

E: firma@projekt-servis.cz



PROJEKT servis

Zhotovitel objektu:

Adresa:

Kontakt:

PROJEKT servis spol. s r.o.

U Elektry 830/2b, 198 00 Praha 9

T: +420 281 090 860

E: firma@projekt-servis.cz



PROJEKT servis

Hlavní projektant (HIP):

Specialista:

Ing. Martin Koudelka

Bc. Michal Munzar

Název stavby/akce:

Název části:

Název objektu/díleč části:

Název přílohy:

Název díleč části přílohy:

Odpovědný projektant:

Ing. Martin Koudelka

Kraj:

Liberecký

Rekonstrukce žst. Turnov

Situační výkresy širších vztahů

-

-

-

Zpracovatel přílohy:

Bc. Michal Munzar

Katastrální území:

viz textová část

Označení investora:

Označení zhotovitele:

ZAK-2021-13

Označení části:

C.1

Označení objektu/komplexu:

-

Číslo přílohy:

-

Stupeň dokumentace:

DUR

Smluvní datum zpracování:

30.11.2022

Označení investora:

Stupeň dokumentace:

Část:

Objekt:

Podobjekt:

Příloha:

Revize:

S 6 3 1 7 0 0 0 7 7 - D U R X - C 1 X X X X - X X X X X X X X X X - X X - X X X X - 0 0 0

(Prostor pro další informace)